



АДМИНИСТРАЦИЯ КУРСКОГО МУНИЦИПАЛЬНОГО РАЙОНА  
СТАВРОПОЛЬСКОГО КРАЯ

МУНИЦИПАЛЬНЫЙ ЗЕМЕЛЬНЫЙ КОНТРОЛЬ

АКТ

проверки соблюдения земельного законодательства

20 июля 2018 г.

п. Мирный

№ 29

Время проверки: 10 часов 00 минут

Продолжительность проверки: 1 рабочий день

Должностным лицом по осуществлению муниципального земельного контроля на территории Курского района Ставропольского края ведущим специалистом отдела имущественных и земельных отношений администрации Курского муниципального района Ставропольского края Арутюновым Александром Сергеевичем на основании распоряжения администрации Курского муниципального района Ставропольского края от 16.07.2018 № 231-р «О проведении внеплановой выездной проверки Магомедова Д.А.» в присутствии понятых:





1. \_\_\_\_\_;
2. \_\_\_\_\_;

в присутствии Магомедова Джамала Алиевича, проведена проверка соблюдения земельного законодательства на земельном участке, расположенном по адресу: «Ставропольский край, Курский район, муниципальное образование Мирненского сельсовета, поселок Мирный, земельный участок расположен в границах кадастрового квартала 26:36:060509», площадью 485000 кв. м, используемого Магомедовым Джамалом Алиевичем, 04.09.1979 г.р., паспорт гражданина Российской Федерации 0700 № 235901, выдан 05.12.2000 г. УВД Курского района Ставропольского края, уроженец поселка Мирный, Курского района Ставропольского края, адрес регистрации: Ставропольский край, Курский район, поселок Мирный, улица Ленина, дом 14.

Перед началом проверки участвующему лицу разъяснены его права, ответственность, а также порядок проведения проверки соблюдения земельного законодательства.


Понятым, кроме того, до начала проверки, разъяснены их права и обязанности, предусмотренные ст. 25.7 КоАП РФ.

Понятые:

1.    
(подпись)
2.    
(подпись)

В ходе проверки установлено:


Земельный участок с кадастровым номером 26:36:060509:36, категории земель «земли сельскохозяйственного назначения», видом разрешенного использования «для сельскохозяйственного производства», площадью 485000 кв. м, местоположение «Ставропольский край, Курский район, муниципальное образование Мирненского сельсовета, поселок Мирный, земельный участок расположен в границах кадастрового квартала 26:36:060509» принадлежит на праве собственности Магомедову Джамалу Алиевичу (входит в Единого государственного реестра прав на недвижимое имущество и сделок с ним от 04.06.2018 № КУВИ-103/2018-86845)



На земельном участке расположен объект недвижимого имущества – объекта недвижимого имущества отсутствуют

В ходе проверки с помощью устройства – лазерный дальномер Leica Disto X310 произведены замеры границ используемого земельного участка. Замеры производились по установленным границам фактически границам земельного участка, в результате вычисленная площадь земельного участка составила 485000 кв.м.

По итогам проведенной плановой выездной проверки соблюдения земельного законодательства при использовании вышеуказанного земельного участка выявлено: в действиях Магомедова Джамала Алиевича при использовании земельного участка с кадастровым номером 26:36:060509:36, категории земель «земли сельскохозяйственного назначения», площадью 485000 кв. м, видом разрешенного использования «для сельскохозяйственного производства» не выявлено нарушений действующего законодательства Российской Федерации.



Объяснения Магомедова Джамала Алиевича по результатам проведенной проверки соблюдения земельного законодательства: \_\_\_\_\_



С текстом акта ознакомлен(а), копию акта получил(а):



Магомедов Д.А.



От участников проверки заявлений не поступало.



В ходе проверки производились: обмер участка, фотосъемка.

К акту прилагается: фототаблица, обмер площади земельного участка.


С актом ознакомлены:

Поняты:

1.    
(подпись)

2.    
(подпись)

Должностное лицо,  
составивший акт



Арутюнов А.С.

Подпись лица, проводивших обмер:

  
(подпись)

Арутюнов А.С.



АДМИНИСТРАЦИЯ КУРСКОГО МУНИЦИПАЛЬНОГО РАЙОНА  
СТАВРОПОЛЬСКОГО КРАЯ

МУНИЦИПАЛЬНЫЙ ЗЕМЕЛЬНЫЙ КОНТРОЛЬ

ОБМЕР ПЛОЩАДИ ЗЕМЕЛЬНОГО УЧАСТКА

Приложение к акту проверки соблюдения земельного законодательства

20 июля 2018 г.

№ 1

Обмер земельного участка произвели:

Должностное лицо, уполномоченное на осуществление муниципально-  
го земельного контроля Арутюнов Александр Сергеевич.

В присутствии физического лица Магомедова Джамала Алиевича, по  
адресу: Ставропольский край, Курский район, муниципальное образование  
Мирненского сельсовета, поселок Мирный, земельный участок расположен в  
границах кадастрового квартала 26:36:060509.

Согласно обмеру площадь земельного участка составляет – 485000 кв.м.

Расчет площади:  $S=a \times b$  \_\_\_\_\_ .

Подписи лиц, проводивших обмер:

  
(подпись)

Арутюнов А.С.

Должностное лицо, уполномоченное на осуществление  
муниципального земельного контроля

Арутюнов А.С.

# СХЕМАТИЧЕСКИЙ ЧЕРТЕЖ ЗЕМЕЛЬНОГО УЧАСТКА

АДМИНИСТРАЦИЯ КУРСКОГО МУНИЦИПАЛЬНОГО РАЙОНА  
СТАВРОПОЛЬСКОГО КРАЯ


МУНИЦИПАЛЬНЫЙ ЗЕМЕЛЬНЫЙ КОНТРОЛЬ

ФОТОТАБЛИЦА

Приложение к акту проверки соблюдения земельного законодательства

20.07.2017 г.

Проверка в отношении физического лица Магомедов Дзамал Алиевич  
Адрес земельного участка: Ставропольский край, Курский район, му-  
ниципальное образование Введенского сельского поселения, поселок Мирный, зе-  
мельный участок расположен в границах кадастрового квартала  
26:36:0080000



Должностное лицо, уполномоченное на осуще-  
ствление муниципального земельного контроля

Арутюнов А.С.



АДМИНИСТРАЦИЯ КУРСКОГО МУНИЦИПАЛЬНОГО РАЙОНА  
СТАВРОПОЛЬСКОГО КРАЯ

МУНИЦИПАЛЬНЫЙ ЗЕМЕЛЬНЫЙ КОНТРОЛЬ

ФОТОТАБЛИЦА

Приложение к акту проверки соблюдения земельного законодательства

20.07.2017 г.

№ 1

Проверка в отношении: физическое лицо Магомедов Джамал Алиевич  
Адрес земельного участка: Ставропольский край, Курский район, муниципальное образование Мирненского сельсовета, поселок Мирный, земельный участок расположен в границах кадастрового квартала 26:36:060509.



Должностное лицо, уполномоченное на осуществление муниципального земельного контроля \_\_\_\_\_ Арутюнов А.С.