



АДМИНИСТРАЦИЯ КУРСКОГО МУНИЦИПАЛЬНОГО РАЙОНА
СТАВРОПОЛЬСКОГО КРАЯ

МУНИЦИПАЛЬНЫЙ ЗЕМЕЛЬНЫЙ КОНТРОЛЬ

АКТ

проверки соблюдения земельного законодательства

27 ноября 2017 г.

п. Мирный

№ 22

Время проверки: 14 часов 30 минут

Должностным лицом по осуществлению муниципального земельного контроля на территории Курского района Ставропольского края ведущим специалистом отдела имущественных и земельных отношений администрации Курского муниципального района Ставропольского края Арутюновым Александром Сергеевичем на основании распоряжения администрации Курского муниципального района Ставропольского края от 20.11.2017 № 396-р «О проведении внеплановой выездной проверки Исаева М.И.» в присутствии понятых:

1. _____ « _____ » _____ ;
2. _____ « _____ » _____ ;

в присутствии Исаева Мирза-Гаджи Исаевича, проведена проверка соблюдения земельного законодательства на земельном участке, расположенном по адресу: «край Ставропольский, р-н Курский, п. Мирный, ул. Мира, 21, примерно 10410 м по направлению на северо-восток от ориентира здание администрации Мирненского сельсовета», площадью 19400000 кв. м, используемого Исаевым Мирза-Гаджи Исаевичем, 18.07.1944 г.р., паспорт гражданина Российской Федерации 0701 676430, выдан 27.03.2002г. ОВД Курского района Ставропольского края.

адрес регистрации: Ставропольский край, Курский район, посёлок Мирный пер. Вершинкова, дом №3, кв. 2.

Перед началом проверки участвующему лицу разъяснены его права, ответственность, а также порядок проведения проверки соблюдения земельного законодательства.


Понятым, кроме того, до начала проверки, разъяснены их права и обязанности, предусмотренные ст. 25.7 КоАП РФ.

Понятые:


1.
(подпись)
2.
(подпись)

В ходе проверки установлено:

Земельный участок с кадастровым номером 26:36:000000:2458, категория земель «земли сельскохозяйственного назначения», вид разрешенного использования «для сельскохозяйственного производства», площадь 19400000 кв. м, местоположение «край Ставропольский, р-н Курский, п. Мирный, ул. Мира, 21, примерно 10410 м по направлению на северо-восток от ориентира здание администрации Мирненского сельсовета» Земельный участок находится в Государственной собственности




На земельном участке расположен объект недвижимого имущества – объекты недвижимого имущества отсутствуют.



В ходе проверки с помощью устройства – лазерный дальномер Leica Disto X310 произведены замеры границ используемого земельного участка. Замеры производились по установленным границам фактически границам земельного участка, в результате вычисленная площадь земельного участка составила 170000 кв.м.

По итогам проведенной внеплановой выездной проверки соблюдения земельного законодательства при использовании вышеуказанного земельного участка выявлено: Исаев Мирза-Гаджи Исаевич использует земельный участок без надлежащих оформленных документов, осуществил самовольную распашку и посев сельскохозяйственных культур на части земельного участка с кадастровым номером 26:36:000000:2458



Объяснения Исаева Мирза-Гаджи Исаевича по результатам проведенной проверки соблюдения земельного законодательства: Между мной и гр. Абдуллаевичи Н.З. была заключена устная договоренность по поводу распашки и посева вышеуказанного участка



С текстом акта ознакомлен(а), копию акта получил(а):



От участников проверки заявлений не поступало.

В ходе проверки производились: обмер участка, фотосъемка.

К акту прилагается: фототаблица, обмер площади земельного участка.

С актом ознакомлены:

Понятые:

1.  

(подпись) _____

2.  

(подпись) _____

Должностное лицо,
составивший акт



Арутюнов А.С.



АДМИНИСТРАЦИЯ КУРСКОГО МУНИЦИПАЛЬНОГО РАЙОНА
СТАВРОПОЛЬСКОГО КРАЯ

МУНИЦИПАЛЬНЫЙ ЗЕМЕЛЬНЫЙ КОНТРОЛЬ

ОБМЕР ПЛОЩАДИ ЗЕМЕЛЬНОГО УЧАСТКА

Приложение к акту проверки соблюдения земельного законодательства

27 ноября 2017 г.

№ 1

Обмер земельного участка произвели:

Должностное лицо, уполномоченное на осуществление муниципально-
го земельного контроля Арутюнов Александр Сергеевич и Анисимков
Максим Николаевич

В присутствии физического лица Исаева Мурза-Рагима Исаевича,
по адресу: установленному согласно ориентира, расположенного в границах
участка. Почтовый адрес ориентира: край Ставропольский, р-н Курский, п.
Мирный, ул. Мира, 21, примерно 10410 м по направлению на северо-восток
от ориентира здание администрации Мирненского сельсовета.

Согласно обмеру площадь земельного участка составляет – 170000 кв.м.

Расчет площади: $S=ab$ _____.

Подписи лиц, проводивших обмер:


1. Анисимков Анисимков М.И.
(подпись)

2. Арутюнов Арутюнов А.С.
(подпись)

Присутствующий

Исаев Исаев М.И.

СХЕМАТИЧЕСКИЙ ЧЕРТЕЖ ЗЕМЕЛЬНОГО УЧАСТКА



Должностное лицо, уполномоченное на осуществление муниципального земельного контроля _____ Арутюнов А.С.

A handwritten signature in black ink, appearing to read "Арутюнов", is written over a horizontal line.



**АДМИНИСТРАЦИЯ КУРСКОГО МУНИЦИПАЛЬНОГО РАЙОНА
СТАВРОПОЛЬСКОГО КРАЯ**

МУНИЦИПАЛЬНЫЙ ЗЕМЕЛЬНЫЙ КОНТРОЛЬ

ФОТОТАБЛИЦА


Приложение к акту проверки соблюдения земельного законодательства

27.11.2017 г.

№ 1

Проверка в отношении: физическое лицо Исаев Мирза-Гаджи Исаевич

Адрес земельного участка: край Ставропольский, р-н Курский, п. Мирный, ул. Мира, 21, примерно 10410 м по направлению на северо-восток от ориентира здание администрации Мирненского сельсовета.



Должностное лицо, уполномоченное на осуществление муниципального земельного контроля _____ Арутюнов А.С.



АДМИНИСТРАЦИЯ КУРСКОГО МУНИЦИПАЛЬНОГО РАЙОНА
СТАВРОПОЛЬСКОГО КРАЯ

МУНИЦИПАЛЬНЫЙ ЗЕМЕЛЬНЫЙ КОНТРОЛЬ

ФОТОТАБЛИЦА


Приложение к акту проверки соблюдения земельного законодательства

27.11.2017 г.

№ 2

Проверка в отношении: физическое лицо Исаев Мирза-Гаджи Исаевич

Адрес земельного участка: край Ставропольский, р-н Курский, п. Мирный, ул. Мира, 21, примерно 10410 м по направлению на северо-восток от ориентира здание администрации Мирненского сельсовета.



Должностное лицо, уполномоченное на осуществление муниципального земельного контроля _____ Арутюнов А.С.



АДМИНИСТРАЦИЯ КУРСКОГО МУНИЦИПАЛЬНОГО РАЙОНА
СТАВРОПОЛЬСКОГО КРАЯ

МУНИЦИПАЛЬНЫЙ ЗЕМЕЛЬНЫЙ КОНТРОЛЬ

ФОТОТАБЛИЦА


Приложение к акту проверки соблюдения земельного законодательства

27.11.2017 г.

№ 3

Проверка в отношении: физическое лицо Исаев Мирза-Гаджи Исаевич

Адрес земельного участка: край Ставропольский, р-н Курский, п. Мирный, ул. Мира, 21, примерно 10410 м по направлению на северо-восток от ориентира здание администрации Мирненского сельсовета.



Должностное лицо, уполномоченное на осуществление муниципального земельного контроля _____ Арутюнов А.С.