



В ходе проверки установлено:

Земельный участок с кадастровым номером 26:36:090702:184, категория земель «земли населенных пунктов», вид разрешенного использования «для ведения личного подсобного хозяйства», площадь 1700 кв. м, местоположение «край Ставропольский, р-н Курский, с. Русское, ул. Раздольная, 54»

Предоставлено Свидетельство о государственной регистрации права № 26-АИ/42/0850 от 03.09.2013г.

[Подпись] [Подпись] [Подпись]

На земельном участке расположен объект недвижимого имущества –

Жилой дом, хоз. постройки.

[Подпись] [Подпись] [Подпись]

В ходе проверки с помощью устройства – лазерный дальномер Leica Disto X310 произведены замеры границ используемого земельного участка. Замеры производились по установленным границам ш. кирпича и

сетки-рабицы

, в результате вычисленная площадь земельного участка составила 1 926,4 кв.м.

По итогам проведенной внеплановой выездной проверки соблюдения земельного законодательства при использовании вышеуказанного земельного участка выявлено: Фархлулов Ибрагим Караевич использует часть

земельного участка кадастрового в государственной собственности площадью 1226,4 кв.м без надлежаще оформленных документов, это попадает под действие статьи 7.1 КоАП РФ (самовольное занятие земельного участка или части земельного участка)

[Подпись] [Подпись] [Подпись]

Объяснения Фархлулова Ибрагима Караевича по результатам проведенной проверки соблюдения земельного законодательства: земельный

участок приобретали с уже установленными границами

[Подпись] [Подпись] [Подпись]

С текстом акта ознакомлен(а), копию акта получил(а): И.С. Фархлулов И.К.


От участников проверки заявлений не поступало.


В ходе проверки производились: обмер участка, фотосъемка.

К акту прилагается: фототаблица, обмер площади земельного участка.

С актом ознакомлены:

Понятые:

1.  \_\_\_\_\_  
(подпись)

2.  \_\_\_\_\_  
(подпись)

Должностное лицо,  
составивший акт

 \_\_\_\_\_

Арутюнов А.С.



АДМИНИСТРАЦИЯ КУРСКОГО МУНИЦИПАЛЬНОГО РАЙОНА  
СТАВРОПОЛЬСКОГО КРАЯ

МУНИЦИПАЛЬНЫЙ ЗЕМЕЛЬНЫЙ КОНТРОЛЬ

ОБМЕР ПЛОЩАДИ ЗЕМЕЛЬНОГО УЧАСТКА

Приложение к акту проверки соблюдения земельного законодательства

16 января 2018 г.

№ 1

Обмер земельного участка произвели:

Должностное лицо, уполномоченное на осуществление муниципально-  
го земельного контроля Арутюнов Александр Сергеевич и Медведева  
Елена Сергеевна

В присутствии физического лица Фархлулова Ибрагима Караевича, по  
адресу: край Ставропольский, р-н Курский, с. Русское, ул. Раздольная, 54.

Согласно обмеру площадь земельного участка составляет 2926,4 кв.м.

Расчет площади:  $S = a \times b$   $23,6 \times 124 = 2926,4$  кв.м.

Подписи лиц, проводивших обмер:

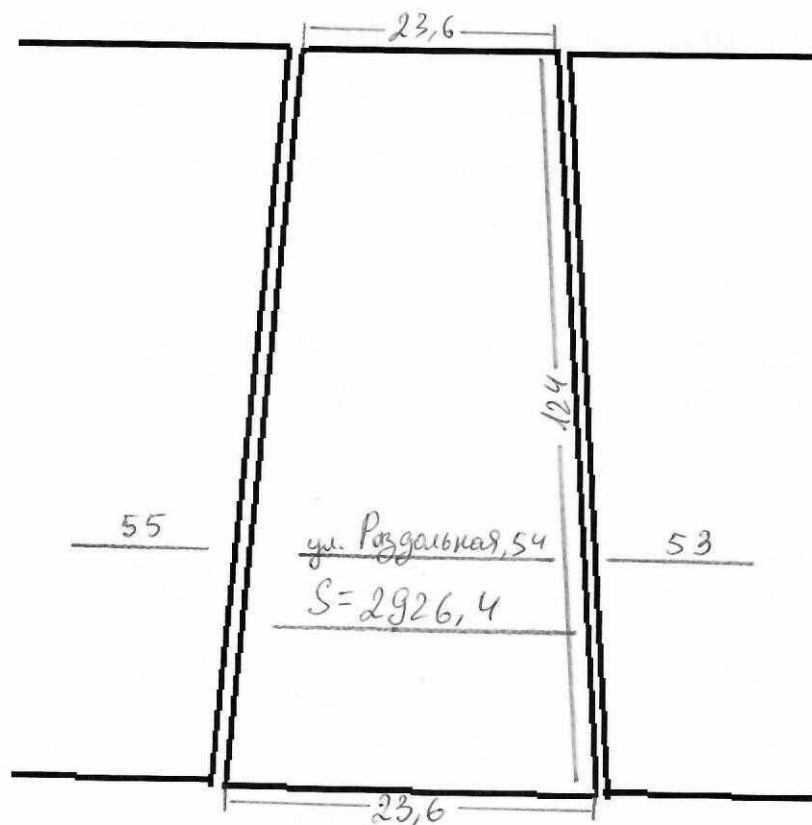
1. Елена Сергеевна Медведева Е.С.  
(подпись)

2. Александр Сергеевич Арутюнов А.С.  
(подпись)

Присутствующий

Ибрагим Караевич Фархлулов И.К.

# СХЕМАТИЧЕСКИЙ ЧЕРТЕЖ ЗЕМЕЛЬНОГО УЧАСТКА



Ставропольский край, Курский район, с. Русское, ул. Раздольная

Должностное лицо, уполномоченное на осуществление муниципального земельного контроля \_\_\_\_\_ Арутюнов А.С.



**АДМИНИСТРАЦИЯ КУРСКОГО МУНИЦИПАЛЬНОГО РАЙОНА  
СТАВРОПОЛЬСКОГО КРАЯ**

**МУНИЦИПАЛЬНЫЙ ЗЕМЕЛЬНЫЙ КОНТРОЛЬ**

**ФОТОТАБЛИЦА**

**Приложение к акту проверки соблюдения земельного законодательства**

16.01.2018 г.

№ 1

Проверка в отношении: физическое лицо Фархлулов Ибрагим Караевич.

Адрес земельного участка: край Ставропольский, р-н Курский, с. Русское, ул. Раздольная, 54.



Должностное лицо, уполномоченное на осуществление муниципального земельного контроля \_\_\_\_\_ Арутюнов А.С.



**АДМИНИСТРАЦИЯ КУРСКОГО МУНИЦИПАЛЬНОГО РАЙОНА  
СТАВРОПОЛЬСКОГО КРАЯ**

**МУНИЦИПАЛЬНЫЙ ЗЕМЕЛЬНЫЙ КОНТРОЛЬ**

**ФОТОТАБЛИЦА**

**Приложение к акту проверки соблюдения земельного законодательства**

16.01.2018 г.

№ 2

Проверка в отношении: физическое лицо Фархлулов Ибрагим Караевич.

Адрес земельного участка: край Ставропольский, р-н Курский, с. Русское, ул. Раздольная, 54.



Должностное лицо, уполномоченное на осуществление муниципального земельного контроля \_\_\_\_\_ Арутюнов А.С.





АДМИНИСТРАЦИЯ КУРСКОГО МУНИЦИПАЛЬНОГО РАЙОНА  
СТАВРОПОЛЬСКОГО КРАЯ

МУНИЦИПАЛЬНЫЙ ЗЕМЕЛЬНЫЙ КОНТРОЛЬ

ФОТОТАБЛИЦА

Приложение к акту проверки соблюдения земельного законодательства

16.01.2018 г.

№ 3

Проверка в отношении: физическое лицо Фархлулов Ибрагим Караевич.  
Адрес земельного участка: край Ставропольский, р-н Курский, с. Русское, ул. Раздольная, 54.



Должностное лицо, уполномоченное на осуществление муниципального земельного контроля \_\_\_\_\_ Арутюнов А.С.