

В ходе проверки установлено:

Земельный участок с кадастровым номером 26:36:090702:59, категория земель «земли населенных пунктов», вид разрешенного использования «для ведения личного подсобного хозяйства», площадь 1900 кв. м, местоположение «край Ставропольский, р-н Курский, с. Русское, ул. Солнечная, 28»

Предоставлено свидетельство о государственной регистрации права. № 26-А/Ж 18/4449 от 19.03.2010.

[Handwritten signature]

На земельном участке расположен объект недвижимого имущества –

Жилое дом и хоз. постройки

[Handwritten signature]

В ходе проверки с помощью устройства – лазерный дальномер Leica Disto X310 произведены замеры границ используемого земельного участка. Замеры производились по установленным границам стены курьера и сетки-рабицы.

в результате вычисленная площадь земельного участка составила 3233,9 кв.м.

По итогам проведенной внеплановой выездной проверки соблюдения земельного законодательства при использовании вышеуказанного земельного участка выявлено: Рустамов Мухаммад Алиханович использует вышеуказанный земельный участок с нарушением действующего законодательства РФ. Данное нарушение попадает под действие статьи 7.1 КоАП РФ (самовольное занятие земельного участка или части земельного участка)

[Handwritten signature]

Объяснения Рустамова Мухаммада Алихановича по результатам проведенной проверки соблюдения земельного законодательства: Земельный участок приобретался с уже установленными границами

[Handwritten signature]

С текстом акта ознакомлен(а), копию акта получил(а): Мухаммад Рустамов ИА



От участников проверки заявлений не поступало.



В ходе проверки производились: обмер участка, фотосъемка.

К акту прилагается: фототаблица, обмер площади земельного участка.


С актом ознакомлены:

Понятые:

1.  _____
(подпись)  _____

2.  _____
(подпись)  _____

Должностное лицо,
составивший акт

 _____ Арутюнов А.С.



АДМИНИСТРАЦИЯ КУРСКОГО МУНИЦИПАЛЬНОГО РАЙОНА
СТАВРОПОЛЬСКОГО КРАЯ

МУНИЦИПАЛЬНЫЙ ЗЕМЕЛЬНЫЙ КОНТРОЛЬ

ОБМЕР ПЛОЩАДИ ЗЕМЕЛЬНОГО УЧАСТКА

Приложение к акту проверки соблюдения земельного законодательства

16 января 2018 г.

№ 1

Обмер земельного участка произвели:

Должностное лицо, уполномоченное на осуществление муниципально-
го земельного контроля Арутюнов Александр Сергеевич и Медведовская
Елена Сергеевна

В присутствии физического лица Рустамова Мухаммада Алихановича,
по адресу: край Ставропольский, р-н Курский, с. Русское, ул. Солнечная, 28.

Согласно обмеру площадь земельного участка составляет 3233,9 кв.м.

Расчет площади: $S = a \times b$ $25 \times 129,1 = 3233,9$ кв.м.

Подписи лиц, проводивших обмер:

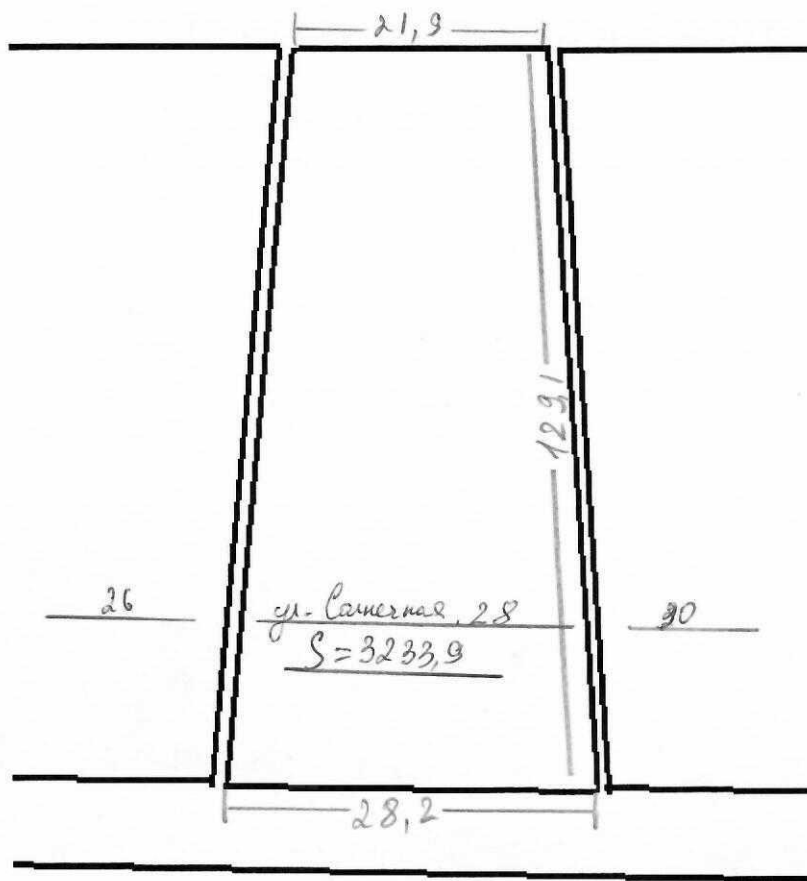
1. Медведовская Е.С.
(подпись)

2. Арутюнов А.С.
(подпись)

Присутствующий

Рустамов М.А.

СХЕМАТИЧЕСКИЙ ЧЕРТЕЖ ЗЕМЕЛЬНОГО УЧАСТКА



Ставропольский край, Курский район, с. Русская ул. Сажегная

Должностное лицо, уполномоченное на осуществление муниципального земельного контроля _____ Арутюнов А.С.



АДМИНИСТРАЦИЯ КУРСКОГО МУНИЦИПАЛЬНОГО РАЙОНА
СТАВРОПОЛЬСКОГО КРАЯ

МУНИЦИПАЛЬНЫЙ ЗЕМЕЛЬНЫЙ КОНТРОЛЬ

ФОТОТАБЛИЦА

Приложение к акту проверки соблюдения земельного законодательства

16.01.2018 г.

№ 1

Проверка в отношении: физическое лицо Рустамов Мухаммад Алиханович.

Адрес земельного участка: край Ставропольский, р-н Курский, с. Русское, ул. Солнечная, 28.



Должностное лицо, уполномоченное на осуществление муниципального земельного контроля _____ Арутюнов А.С.



АДМИНИСТРАЦИЯ КУРСКОГО МУНИЦИПАЛЬНОГО РАЙОНА
СТАВРОПОЛЬСКОГО КРАЯ

МУНИЦИПАЛЬНЫЙ ЗЕМЕЛЬНЫЙ КОНТРОЛЬ

ФОТОТАБЛИЦА

Приложение к акту проверки соблюдения земельного законодательства

16.01.2018 г.

№ 2

Проверка в отношении: физическое лицо Рустамов Мухаммад Алиханович.

Адрес земельного участка: край Ставропольский, р-н Курский, с. Русское, ул. Солнечная, 28.



Должностное лицо, уполномоченное на осуществление муниципального земельного контроля _____ Арутюнов А.С.



АДМИНИСТРАЦИЯ КУРСКОГО МУНИЦИПАЛЬНОГО РАЙОНА
СТАВРОПОЛЬСКОГО КРАЯ

МУНИЦИПАЛЬНЫЙ ЗЕМЕЛЬНЫЙ КОНТРОЛЬ

ФОТОТАБЛИЦА


Приложение к акту проверки соблюдения земельного законодательства

16.01.2018 г.

№ 3

Проверка в отношении: физическое лицо Рустамов Мухаммад Алиханович.

Адрес земельного участка: край Ставропольский, р-н Курский, с. Русское, ул. Солнечная, 28.



Должностное лицо, уполномоченное на осуществление муниципального земельного контроля _____ Арутюнов А.С.