





К акту прилагается: фототаблица, обмер площади земельного участка.


С актом ознакомлены:

Понятые:

1.  
(подпись)

2.  
(подпись)

Должностное лицо,
составивший акт


Арутюнов А.С.



АДМИНИСТРАЦИЯ КУРСКОГО МУНИЦИПАЛЬНОГО РАЙОНА
СТАВРОПОЛЬСКОГО КРАЯ

МУНИЦИПАЛЬНЫЙ ЗЕМЕЛЬНЫЙ КОНТРОЛЬ

ОБМЕР ПЛОЩАДИ ЗЕМЕЛЬНОГО УЧАСТКА

Приложение к акту проверки соблюдения земельного законодательства

16 января 2018 г.

№ 1

Обмер земельного участка произвели:

Должностное лицо, уполномоченное на осуществление муниципально-
го земельного контроля Арутюнов Александр Сергеевич и Медведовская
Елена Сергеевна

В присутствии физического лица Бахриева Байрама Назировича, по ад-
ресу: край Ставропольский, р-н Курский, с. Русское, ул. Солнечная, 183.

Согласно обмеру площадь земельного участка составляет – 2940,6 кв.м.

Расчет площади: $S = a \times b$ $30,6 \times 96,1 = 2940,6$

Подписи лиц, проводивших обмер:

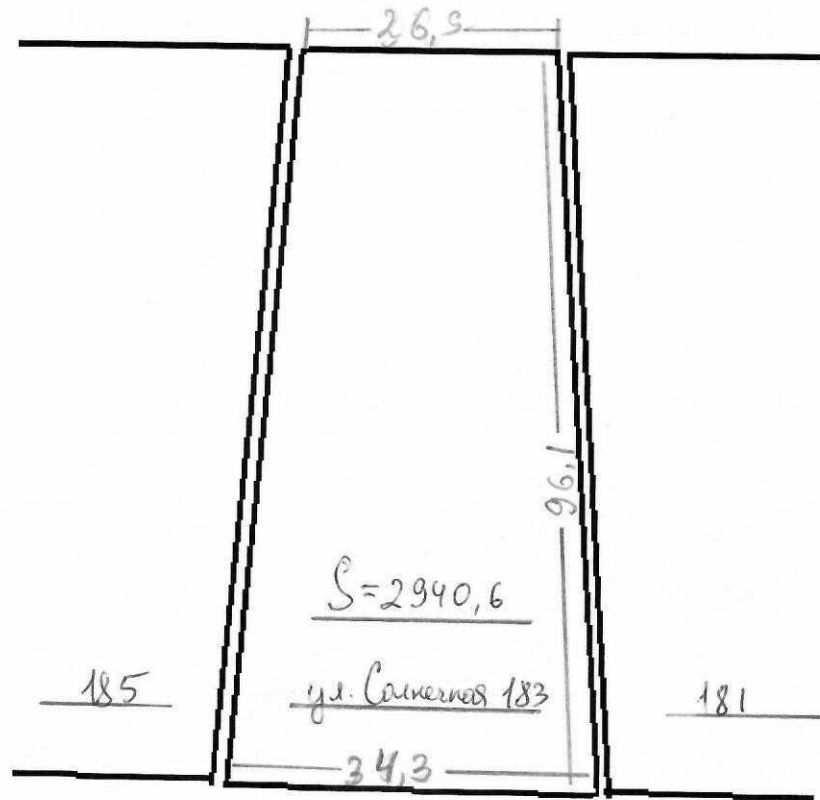
1. Медведовская Е.С.
(подпись)

2. Арутюнов А.С.
(подпись)

Присутствующий

Бахриев Б.Н.

СХЕМАТИЧЕСКИЙ ЧЕРТЕЖ ЗЕМЕЛЬНОГО УЧАСТКА



Ставропольский край, Курский район, ул. Сашиная

Должностное лицо, уполномоченное на осуществление муниципального земельного контроля



Арутюнов А.С.



АДМИНИСТРАЦИЯ КУРСКОГО МУНИЦИПАЛЬНОГО РАЙОНА
СТАВРОПОЛЬСКОГО КРАЯ

МУНИЦИПАЛЬНЫЙ ЗЕМЕЛЬНЫЙ КОНТРОЛЬ

ФОТОТАБЛИЦА


Приложение к акту проверки соблюдения земельного законодательства

16.01.2018 г.

№ 1

Проверка в отношении: физическое лицо Бахриев Байрам Назирович.

Адрес земельного участка: край Ставропольский, р-н Курский, с. Русское, ул. Солнечная, 183.



Должностное лицо, уполномоченное на осуществление муниципального земельного контроля _____ Арутюнов А.С.



АДМИНИСТРАЦИЯ КУРСКОГО МУНИЦИПАЛЬНОГО РАЙОНА
СТАВРОПОЛЬСКОГО КРАЯ

МУНИЦИПАЛЬНЫЙ ЗЕМЕЛЬНЫЙ КОНТРОЛЬ

ФОТОТАБЛИЦА


Приложение к акту проверки соблюдения земельного законодательства

16.01.2018 г.

№ 2

Проверка в отношении: физическое лицо Бахриев Байрам Назирович.

Адрес земельного участка: край Ставропольский, р-н Курский, с. Русское, ул. Солнечная, 183.



Должностное лицо, уполномоченное на осуществление муниципального земельного контроля _____ Арутюнов А.С.



АДМИНИСТРАЦИЯ КУРСКОГО МУНИЦИПАЛЬНОГО РАЙОНА
СТАВРОПОЛЬСКОГО КРАЯ

МУНИЦИПАЛЬНЫЙ ЗЕМЕЛЬНЫЙ КОНТРОЛЬ

ФОТОТАБЛИЦА


Приложение к акту проверки соблюдения земельного законодательства

16.01.2018 г.

№ 3

Проверка в отношении: физическое лицо Бахриев Байрам Назирович.

Адрес земельного участка: край Ставропольский, р-н Курский, с. Русское, ул. Солнечная, 183.



Должностное лицо, уполномоченное на осуществление муниципального земельного контроля _____ Арутюнов А.С.



АДМИНИСТРАЦИЯ КУРСКОГО МУНИЦИПАЛЬНОГО РАЙОНА
СТАВРОПОЛЬСКОГО КРАЯ

МУНИЦИПАЛЬНЫЙ ЗЕМЕЛЬНЫЙ КОНТРОЛЬ


ФОТОТАБЛИЦА

Приложение к акту проверки соблюдения земельного законодательства

16.01.2018 г.

№ 4

Проверка в отношении: физическое лицо Бахриев Байрам Назирович.
Адрес земельного участка: край Ставропольский, р-н Курский, с. Русское, ул. Солнечная, 183.



Должностное лицо, уполномоченное на осуществление муниципального земельного контроля _____ Арутюнов А.С.



АДМИНИСТРАЦИЯ КУРСКОГО МУНИЦИПАЛЬНОГО РАЙОНА
СТАВРОПОЛЬСКОГО КРАЯ

МУНИЦИПАЛЬНЫЙ ЗЕМЕЛЬНЫЙ КОНТРОЛЬ

ФОТОТАБЛИЦА

Приложение к акту проверки соблюдения земельного законодательства

16.01.2018 г.

№ 5

Проверка в отношении: физическое лицо Бахриев Байрам Назирович.
Адрес земельного участка: край Ставропольский, р-н Курский, с. Русское, ул. Солнечная, 183.



Должностное лицо, уполномоченное на осуществление муниципального земельного контроля _____ Арутюнов А.С.