



АДМИНИСТРАЦИЯ КУРСКОГО МУНИЦИПАЛЬНОГО РАЙОНА
СТАВРОПОЛЬСКОГО КРАЯ

МУНИЦИПАЛЬНЫЙ ЗЕМЕЛЬНЫЙ КОНТРОЛЬ

АКТ

проверки соблюдения земельного законодательства

13 июля 2018 г.

ст-ца Курская

№ 27

Время проверки: 09 часов 00 минут

Продолжительность проверки: 1 рабочий день

Должностным лицом по осуществлению муниципального земельного контроля на территории Курского района Ставропольского края ведущим специалистом отдела имущественных и земельных отношений администрации Курского муниципального района Ставропольского края Арутюновым Александром Сергеевичем на основании распоряжения администрации Курского муниципального района Ставропольского края от 03.07.2018 № 217-р «О проведении плановой выездной проверки Абрамова А.С.» в присутствии понятых:





1. _____;
2. _____;

в присутствии Абрамова Анатолия Сергеевича, проведена проверка соблюдения земельного законодательства на земельном участке, расположенном по адресу: «Ставропольский край, Курский район, станица Курская, улица Садовая, дом 38», площадью 8 кв. м, используемого Абрамовым Анатолием Сергеевичем, 11.10.1961 г.р., паспорт гражданина Российской Федерации 0705 № 713026, выдан 19.10.2006 г. ОВД Курского района Ставропольского края, уроженец села Эдиссия, Курского района Ставропольского края, адрес регистрации: Ставропольский край, Курский район, село Эдиссия, улица Комсомольская, дом 59.

Перед началом проверки участвующему лицу разъяснены его права, ответственность, а также порядок проведения проверки соблюдения земельного законодательства.

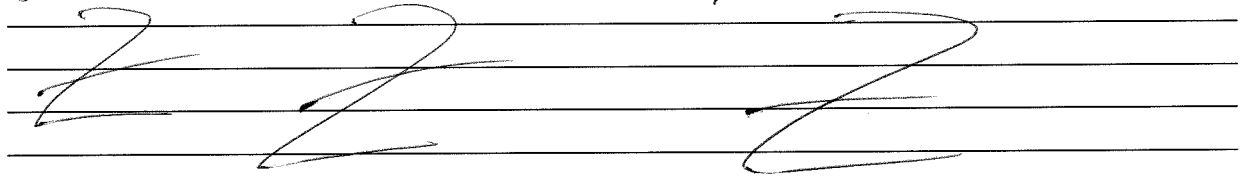
Понятым, кроме того, до начала проверки, разъяснены их права и обязанности, предусмотренные ст. 25.7 КоАП РФ.

Понятые:

1.  
(подпись)
2.  
(подпись)

В ходе проверки установлено:


Земельный участок с кадастровым номером 26:36:031312:406, категории земель «земли населенных пунктов», видом разрешенного использования «для ведения предпринимательской деятельности», площадью 8 кв. м, местоположение «Ставропольский край, Курский район, станица Курская, улица Садовая, дом 38» используется Абрамовым Анатолием Сергеевичем на основании договора аренды земельного участка № 9 от 12.05.2003 дата регистрации 29.06.2003, номер регистрации 26-26-36/ДИО/2003-НО




На земельном участке расположен объект недвижимого имущества – объекта недвижимого имущества отсутствуют.

В ходе проверки с помощью устройства – лазерный дальномер Leica Disto X310 произведены замеры границ используемого земельного участка. Замеры производились по установленным границам орнаментальным границам земельного участка, в результате вычисленная площадь земельного участка составила 8 кв.м.


По итогам проведенной плановой выездной проверки соблюдения земельного законодательства при использовании вышеуказанного земельного участка выявлено: в действиях Абрамова Анатолия Сергеевича при использовании вышеуказанного земельного участка нарушений действующего законодательства Российской Федерации не выявлено



Объяснения Абрамова Анатолия Сергеевича по результатам проведенной проверки соблюдения земельного законодательства: _____



С текстом акта ознакомлен(а), копию акта получил(а):

 _____ Абрамов А.С.



От участников проверки заявлений не поступало.



В ходе проверки производились: обмер участка, фотосъемка.

К акту прилагается: фототаблица, обмер площади земельного участка.


С актом ознакомлены:

Понятые:

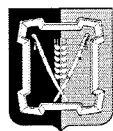
1.  
(подпись) _____

2.  
(подпись) _____

Должностное лицо,
составивший акт



Арутюнов А.С.



АДМИНИСТРАЦИЯ КУРСКОГО МУНИЦИПАЛЬНОГО РАЙОНА
СТАВРОПОЛЬСКОГО КРАЯ

МУНИЦИПАЛЬНЫЙ ЗЕМЕЛЬНЫЙ КОНТРОЛЬ

ОБМЕР ПЛОЩАДИ ЗЕМЕЛЬНОГО УЧАСТКА

Приложение к акту проверки соблюдения земельного законодательства

13 июля 2018 г.

№ 1

Обмер земельного участка произвели:

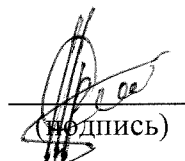
Должностное лицо, уполномоченное на осуществление муниципально-го земельного контроля Арутюнов Александр Сергеевич.

В присутствии физического лица Абрамова Анатолия Сергеевича, по адресу: Ставропольский край, Курский район, станица Курская, улица Садовая, дом 38.

Согласно обмеру площадь земельного участка составляет – 9 кв.м.

Расчет площади: $S=a \times b$ _____.

Подписи лиц, проводивших обмер:


(подпись)

Арутюнов А.С.



АДМИНИСТРАЦИЯ КУРСКОГО МУНИЦИПАЛЬНОГО РАЙОНА
СТАВРОПОЛЬСКОГО КРАЯ

МУНИЦИПАЛЬНЫЙ ЗЕМЕЛЬНЫЙ КОНТРОЛЬ

ФОТОТАБЛИЦА


Приложение к акту проверки соблюдения земельного законодательства

13.07.2018 г.

№ 1

Проверка в отношении: физическое лицо Абрамов Анатолий Сергеевич.

Адрес земельного участка: Ставропольский край, Курский район, ста-
ница Курская, улица Садовая, дом 38.



Должностное лицо, уполномоченное на осуществление муниципального зе-
мельного контроля _____ Арутюнов А.С.



АДМИНИСТРАЦИЯ КУРСКОГО МУНИЦИПАЛЬНОГО РАЙОНА
СТАВРОПОЛЬСКОГО КРАЯ

МУНИЦИПАЛЬНЫЙ ЗЕМЕЛЬНЫЙ КОНТРОЛЬ

ФОТОТАБЛИЦА


Приложение к акту проверки соблюдения земельного законодательства

13.07.2018 г.

№ 2

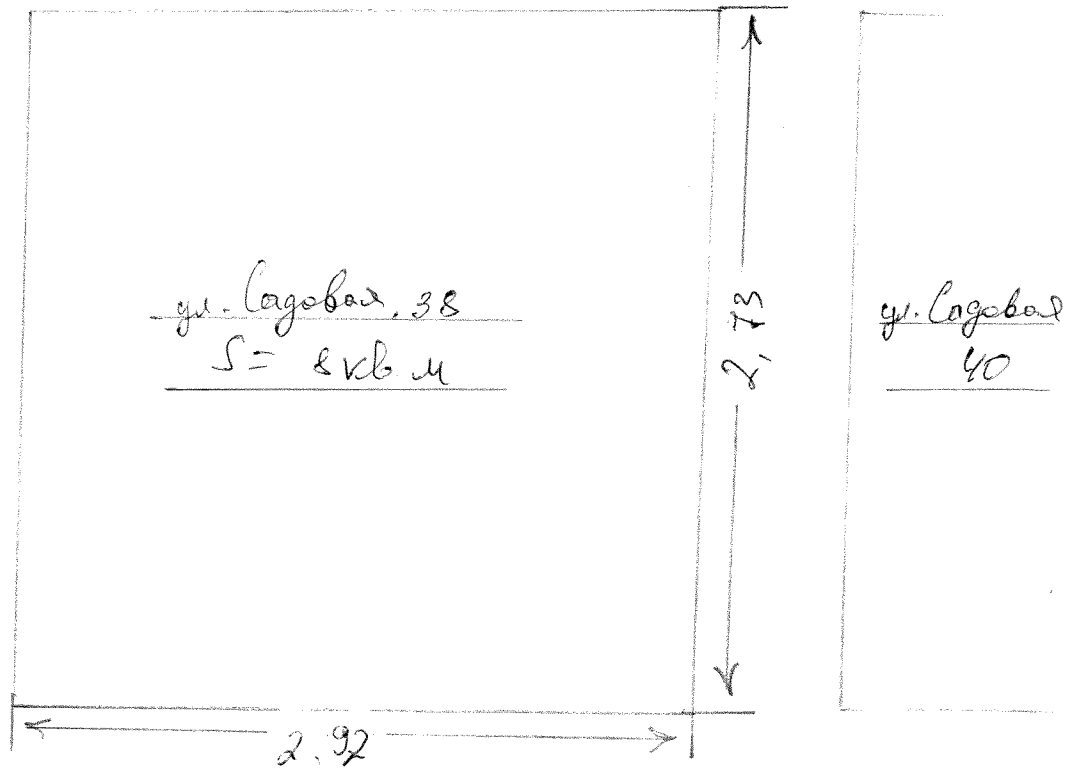
Проверка в отношении: физическое лицо Абрамов Анатолий Сергеевич.

Адрес земельного участка: Ставропольский край, Курский район, ста-
ница Курская, улица Садовая, дом 38.



Должностное лицо, уполномоченное на осуществление муниципального зе-
мельного контроля _____ Арутюнов А.С.

СХЕМАТИЧЕСКИЙ ЧЕРТЕЖ ЗЕМЕЛЬНОГО УЧАСТКА



Савроматский край, Курский район, станция Курская, улица Садовая

Должностное лицо, уполномоченное на осуществление муниципального земельного контроля

Арутюнов А.С.