



АДМИНИСТРАЦИЯ КУРСКОГО МУНИЦИПАЛЬНОГО РАЙОНА
СТАВРОПОЛЬСКОГО КРАЯ

МУНИЦИПАЛЬНЫЙ ЗЕМЕЛЬНЫЙ КОНТРОЛЬ

АКТ

проверки соблюдения земельного законодательства

28 июня 2018 г.

ст-ца Курская

№ 25

Время проверки: 09 часов 00 минут

Продолжительность проверки: 1 рабочий день

Должностным лицом по осуществлению муниципального земельного контроля на территории Курского района Ставропольского края ведущим специалистом отдела имущественных и земельных отношений администрации Курского муниципального района Ставропольского края Арутюновым Александром Сергеевичем на основании распоряжения администрации Курского муниципального района Ставропольского края от 15.06.2018 № 190-р «О проведении плановой выездной проверки Гёкшан Н.А.» в присутствии понятых:





1. _____;
2. _____;

в присутствии Ибрашовой Сабьёры Анваровны
действующая от лица и в интересах Гёкшан Наилей Анваровны по
доверенности 26АА2558671 от 25.01.2017г.
проведена проверка соблюдения земельного законодательства на земельном участке, расположенном по адресу: «край Ставропольский, р-н Курский, ст-ца Курская, ул. Сиреневая, дом 59», площадью 1200 кв. м, используемого Гёкшан Наилей Анваровной 17.09.1994 г.р., уроженка ст. Курской Ставропольского края, паспорт гражданина Российской Федерации 0716 № 206934, выдан 20.08.2016 г. ОУФМС России по Ставропольскому краю и Карачаево-Черкесской Республике в Курском районе, адрес регистрации: Ставропольский край, Курский район, хутор Новая Деревня, улица Зеленого, дом 87.

Перед началом проверки участвующему лицу разъяснены его права, ответственность, а также порядок проведения проверки соблюдения земельного законодательства.

Понятым, кроме того, до начала проверки, разъяснены их права и обязанности, предусмотренные ст. 25.7 КоАП РФ.

Понятые:

1.  
(подпись)
2.  
(подпись)

В ходе проверки установлено:

Земельный участок с кадастровым номером 26:36:031402:470, категории земель «земли населенных пунктов», видом разрешенного использования «для индивидуального жилищного строительства», площадью 1200 кв. м, местоположение «край Ставропольский, р-н Курский, ст-ца Курская, ул. Сиреневая, дом 59» принадлежащий на праве собственности Гёкшан Наиля Анваровне (Выписка из Единого государственного реестра прав на недвижимое имущество и сделок с ним № КУВМ-103/2018-93697 от 31.05.2018; собственность 26:36:031402:470-26/011/2017-2 от 11.08.2017г)

[Handwritten signature]

На земельном участке объекты недвижимого имущества отсутствуют.

В ходе проверки с помощью устройства – лазерный дальномер Leica Disto X310 произведены замеры границ используемого земельного участка. Замеры производились по фактическим границам земельного участка, в результате вычисленная площадь земельного участка составила 1200 кв.м.

По итогам проведенной плановой выездной проверки соблюдения земельного законодательства при использовании вышеуказанного земельного участка выявлено:

в действиях Гёкшан Наиля Анваровны при использовании земельного участка с кадастровым номером 26:36:031402:470, категории земель «земли населенных пунктов», видом разрешенного использования «для индивидуального жилищного строительства» площадью 1200 кв. м, расположенной в Ставропольском крае, Курский район, станция Курская, улица Сиреневая, 59 не выявлено нарушений действующего законодательства Российской Федерации

[Handwritten signature]

Объяснения Гёкшан Наиля Анваровны по результатам проведенной проверки соблюдения земельного законодательства:

[Handwritten signature]

С текстом акта ознакомлен(а), копию акта получил(а):

[Handwritten signature]

Ибрагимова С.А.
действующая в интересах Гёкшан Н.
по доверенности.
26 АА 2558671 от
25.01.2018



От участников проверки заявлений не поступало.



В ходе проверки производились: обмер участка, фотосъемка.

К акту прилагается: фототаблица, обмер площади земельного участка.

С актом ознакомлены:

Поняты:

1.  
(подпись)

2.  
(подпись)

Должностное лицо,
составивший акт



Арутюнов А.С.

Должностное лицо, уполномоченное на осуществление муниципального земельного контроля Арутюнов Александр Сергеевич.
В присутствии физического лица Сергей Александрович Арутюнов
Адрес: край Ставропольский, р.н Курский, ст-ца Курская, ул. Сиреневая, дом 59.
Согласно обмеру площадь земельного участка составляет — 400 кв.м.
Расчет площади: $S = a \times b$

Подпись лица, проводивших обмер:


(подпись)

Арутюнов А.С.



АДМИНИСТРАЦИЯ КУРСКОГО МУНИЦИПАЛЬНОГО РАЙОНА
СТАВРОПОЛЬСКОГО КРАЯ

МУНИЦИПАЛЬНЫЙ ЗЕМЕЛЬНЫЙ КОНТРОЛЬ

ОБМЕР ПЛОЩАДИ ЗЕМЕЛЬНОГО УЧАСТКА

Приложение к акту проверки соблюдения земельного законодательства

28 июня 2018 г.

№ 1

Обмер земельного участка произвели:

Должностное лицо, уполномоченное на осуществление муниципально-
го земельного контроля Арутюнов Александр Сергеевич.

В присутствии физического лица Ибрагимовой Сайёра Анваровны
действующей от лица и в интересах Гехман Наина Анваровны по доверенности
26 AA 2558671 от 25.01.2017 г.

по адресу: край Ставропольский, р-н Курский, ст-ца Курская, ул. Сиреневая,
дом 59.

Согласно обмеру площадь земельного участка составляет – 1200 кв.м.

Расчет площади: $S=ab$ _____.

Подписи лиц, проводивших обмер:


(подпись)

Арутюнов А.С.

Должностное лицо, уполномоченное на осуществление муниципального земельного контроля




Арутюнов А.С.

СХЕМАТИЧЕСКИЙ ЧЕРТЕЖ ЗЕМЕЛЬНОГО УЧАСТКА

АДМИНИСТРАЦИЯ КУРСКОГО МУНИЦИПАЛЬНОГО РАЙОНА
СТАВРОПОЛЬСКОГО КРАЯ

МУНИЦИПАЛЬНЫЙ ЗЕМЕЛЬНЫЙ КОНТРОЛЬ



Ставропольский край, Курский район, станция Курская, улица Сиреневая

Должностное лицо, уполномоченное на осуществление муниципального земельного контроля

Арутюнов А.С.



АДМИНИСТРАЦИЯ КУРСКОГО МУНИЦИПАЛЬНОГО РАЙОНА
СТАВРОПОЛЬСКОГО КРАЯ

АДМИНИСТРАЦИЯ КУРСКОГО МУНИЦИПАЛЬНОГО РАЙОНА
МУНИЦИПАЛЬНЫЙ ЗЕМЕЛЬНЫЙ КОНТРОЛЬ
СТАВРОПОЛЬСКОГО КРАЯ

МУНИЦИПАЛЬНЫЙ ЗЕМЕЛЬНЫЙ КОНТРОЛЬ

ФОТОТАБЛИЦА

Приложение к акту проверки соблюдения земельного законодательства

28.06.2018 г.

№ 1

Проверка в отношении: физическое лицо Гёкшан Наиля Анваровна.

Адрес земельного участка: Ставропольский край, Курский район, ста-
ница Курская, улица Сиреневая, дом 59.



Должностное лицо, уполномоченное на осуществление муниципального зе-
мельного контроля _____ Арутюнов А.С.