

АДМИНИСТРАЦИЯ КУРСКОГО МУНИЦИПАЛЬНОГО РАЙОНА
СТАВРОПОЛЬСКОГО КРАЯ

МУНИЦИПАЛЬНЫЙ ЗЕМЕЛЬНЫЙ КОНТРОЛЬ

АКТ
проверки соблюдения земельного законодательства

23 марта 2018 г.

ст-ца Курская

№ 16

Время проверки: 09 часов 30 минут

Должностным лицом по осуществлению муниципального земельного контроля на территории Курского района Ставропольского края ведущим специалистом отдела имущественных и земельных отношений администрации Курского муниципального района Ставропольского края Арутюновым Александром Сергеевичем на основании распоряжения администрации Курского муниципального района Ставропольского края от 08.02.2018 № 30-р «О проведении плановой выездной проверки Логвинова А.С.» в присутствии понятых:



1. _____ ;
2. _____ ;



в присутствии Логвинова Андрея Сергеевича, проведена проверка соблюдения земельного законодательства на земельном участке, расположенном по адресу: «край Ставропольский, р-н Курский, ст-ца Курская, ул. Сиреневая, 49», площадью 1167 кв. м, используемого Логвиновым Андреем Сергеевичем 16.06.1975 г.р., паспорт гражданина Российской Федерации 0703 № 978882, выдан 08.08.2003 г. ОВД Курского района Ставропольского края, адрес регистрации: Ставропольский край, Курский район, станица Курская, улица Сиреневая, дом 51.

Перед началом проверки участвующему лицу разъяснены его права, ответственность, а также порядок проведения проверки соблюдения земельного законодательства.

Понятым, кроме того, до начала проверки, разъяснены их права и обязанности, предусмотренные ст. 25.7 КоАП РФ.

Понятые:

1.  
(подпись)

2.  
(подпись)

В ходе проверки установлено:

Земельный участок с кадастровым номером 26:36:031402:23, категория земель «земли населенных пунктов», вид разрешенного использования «для ведения личного подсобного хозяйства», площадь 1167 кв. м, местоположение «край Ставропольский, р-н Курский, ст-ца Курская, ул. Сиреневая, 49» Принадлежит на праве собственности Логвинову Андрею Сергеевичу согласно выписки из Единого государственного реестра недвижимости и сделок с ним от 01.02.2018 № КУВИ-102/2018-27660

[Подпись] [Подпись] [Подпись]

На земельном участке расположен объект недвижимого имущества – Коз постройка

В ходе проверки с помощью устройства – лазерный дальномер Leica Disto X310 произведены замеры границ используемого земельного участка. Замеры производились по установленным границам забора из кирпичной кладки, в результате вычисленная площадь земельного участка составила кв.м.

По итогам проведенной плановой выездной проверки соблюдения земельного законодательства при использовании вышеуказанного земельного участка выявлено: в действиях Логвинова Андрея Сергеевича при использовании земельного участка с кадастровым номером 26:36:031402:23 категории земель «земли населенных пунктов» видам разрешенного использования «для ведения личного подсобного хозяйства» расположенного по адресу: Ставропольский край, Курский район, станция Курская, ул. Сиреневая, 49 нарушений действующего законодательства не выявлено

[Подпись] [Подпись] [Подпись]

Объяснения Логвинова Андрея Сергеевича по результатам проведенной проверки соблюдения земельного законодательства:

[Подпись] [Подпись] [Подпись]

С текстом акта ознакомлен(а), копию акта получил(а):

[Подпись]

Логвинов А.С.



От участников проверки заявлений не поступало.



В ходе проверки производились: обмер участка, фотосъемка.

К акту прилагается: фототаблица, обмер площади земельного участка.


С актом ознакомлены:

Поняты:

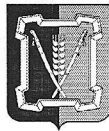
1.  
(подпись)

2.  
(подпись)

Должностное лицо,
составивший акт



Арутюнов А.С.



АДМИНИСТРАЦИЯ КУРСКОГО МУНИЦИПАЛЬНОГО РАЙОНА
СТАВРОПОЛЬСКОГО КРАЯ

МУНИЦИПАЛЬНЫЙ ЗЕМЕЛЬНЫЙ КОНТРОЛЬ

ОБМЕР ПЛОЩАДИ ЗЕМЕЛЬНОГО УЧАСТКА

Приложение к акту проверки соблюдения земельного законодательства

23 марта 2018 г.

№ 1

Обмер земельного участка произвели:

Должностное лицо, уполномоченное на осуществление муниципально-
го земельного контроля Арутюнов Александр Сергеевич и Тузоб Валерий
Валерьевич

В присутствии физического лица Логвинова Андрея Сергеевича, по ад-
ресу: край Ставропольский, р-н Курский, ст-ца Курская, ул. Сиреневая, 49.

Согласно обмеру площадь земельного участка составляет 1165,4 кв.м.


Расчет площади: $S=a \times b$ 25,5 \times 45,7

Подписи лиц, проводивших обмер:

1. Тузоб В.В.
(подпись)

2. Арутюнов А.С.
(подпись)

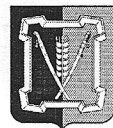
СХЕМАТИЧЕСКИЙ ЧЕРТЕЖ ЗЕМЕЛЬНОГО УЧАСТКА



Савропольский край, Курский район, станция Курская, улица Сиреневая

Должностное лицо, уполномоченное на осуществление муниципального земельного контроля

Арутюнов А.С.



**АДМИНИСТРАЦИЯ КУРСКОГО МУНИЦИПАЛЬНОГО РАЙОНА
СТАВРОПОЛЬСКОГО КРАЯ**

МУНИЦИПАЛЬНЫЙ ЗЕМЕЛЬНЫЙ КОНТРОЛЬ


ФОТОТАБЛИЦА

Приложение к акту проверки соблюдения земельного законодательства

23.03.2018 г.

№ 1

Проверка в отношении: физическое лицо Логвинов Андрей Сергеевич
Адрес земельного участка: Ставропольский край, Курский район, ста-
ница Курская, улица Сиреневая, дом 49.



Должностное лицо, уполномоченное на осуще-
ствление муниципального земельного контроля

Арутюнов А.С.