

АДМИНИСТРАЦИЯ КУРСКОГО МУНИЦИПАЛЬНОГО РАЙОНА
СТАВРОПОЛЬСКОГО КРАЯ

МУНИЦИПАЛЬНЫЙ ЗЕМЕЛЬНЫЙ КОНТРОЛЬ

АКТ

проверки соблюдения земельного законодательства

16 февраля 2018 г.

п. Мирный

№ 8

Время проверки: 10 часов 30 минут

Должностным лицом по осуществлению муниципального земельного контроля на территории Курского района Ставропольского края ведущим специалистом отдела имущественных и земельных отношений администрации Курского муниципального района Ставропольского края Арутюновым Александром Сергеевичем на основании распоряжения администрации Курского муниципального района Ставропольского края от 08.02.2018 № 32-р «О проведении плановой выездной проверки Магомедова И.А.» в присутствии понятых:

1. _____;
2. _____;

в присутствии Магомедова Ибрагимгаджи Алиевича, проведена проверка соблюдения земельного законодательства на земельном участке, расположенном по адресу: «край Ставропольский, р-н Курский, п. Мирный, ул. Моздокская, 2», площадью 2500 кв. м, используемого Магомедовым Ибрагимгаджи Алиевичем 10.10.1952 г.р., паспорт гражданина Российской Федерации

0715 120093, выдан отделением УФМС России по Ставропольскому краю



в Курском районе



адрес регистрации: Ставропольский край, Курский район, п. Мирный, 2.

Перед началом проверки участвующему лицу разъяснены его права, ответственность, а также порядок проведения проверки соблюдения земельного законодательства.

Понятым, кроме того, до начала проверки, разъяснены их права и обязанности, предусмотренные ст. 25.7 КоАП РФ.

Понятые:


1.  
(подпись)

2.  
(подпись)

В ходе проверки установлено:

Земельный участок с кадастровым номером 26:36:060703:259, категория земель «земли населенных пунктов», вид разрешенного использования «для ведения личного подсобного хозяйства», площадь 2500 кв. м, местоположение «край Ставропольский, р-н Курский, п. Мирный, ул. Моздокская, 2»


Магомедов Ибрагимгаджи Алиевич использует вышеуказанный земельный участок в соответствии с действующим законодательством РФ. На основании свидетельства о государственной регистрации права № 26 АЕ 210800 от 11.02.2008. Вид права: Собственность




На земельном участке расположен объект недвижимого имущества – Жилой дом.

В ходе проверки с помощью устройства – лазерный дальномер Leica Disto X310 произведены замеры границ используемого земельного участка. Замеры производились по установленным границам листами металлопрофиля и сетки рабицы, в результате вычисленная площадь земельного участка составила 2500 кв.м.

По итогам проведенной плановой выездной проверки соблюдения земельного законодательства при использовании вышеуказанного земельного участка выявлено: Магомедов Ибрагимгаджи Алиевич использует вышеуказанный земельный участок в соответствии с действующим законодательством РФ.



Объяснения Магомедова Ибрагимгаджи Алиевича по результатам проведенной проверки соблюдения земельного законодательства:



С текстом акта ознакомлен(а), копию акта получил(а):



Магомедов И.А.



От участников проверки заявлений не поступало.

В ходе проверки производились: обмер участка, фотосъемка.



К акту прилагается: фототаблица, обмер площади земельного участка.

С актом ознакомлены:

Понятые:

1.  

(подпись)

2.  

(подпись)

Должностное лицо,
составивший акт



Арутюнов А.С.



АДМИНИСТРАЦИЯ КУРСКОГО МУНИЦИПАЛЬНОГО РАЙОНА
СТАВРОПОЛЬСКОГО КРАЯ

МУНИЦИПАЛЬНЫЙ ЗЕМЕЛЬНЫЙ КОНТРОЛЬ

ОБМЕР ПЛОЩАДИ ЗЕМЕЛЬНОГО УЧАСТКА

Приложение к акту проверки соблюдения земельного законодательства

19 января 2018 г.

№ 1

Обмер земельного участка произвели:

Должностное лицо, уполномоченное на осуществление муниципально-
го земельного контроля Арутюнов Александр Сергеевич и _____

В присутствии физического лица Билалова Рустама Махсудовича, по
адресу: край Ставропольский, р-н Курский, п. Мирный, ул. Моздокская, 2.

Согласно обмеру площадь земельного участка составляет – 2500 кв.м.

Расчет площади: $S=ab$ _____.

Подписи лиц, проводивших обмер:

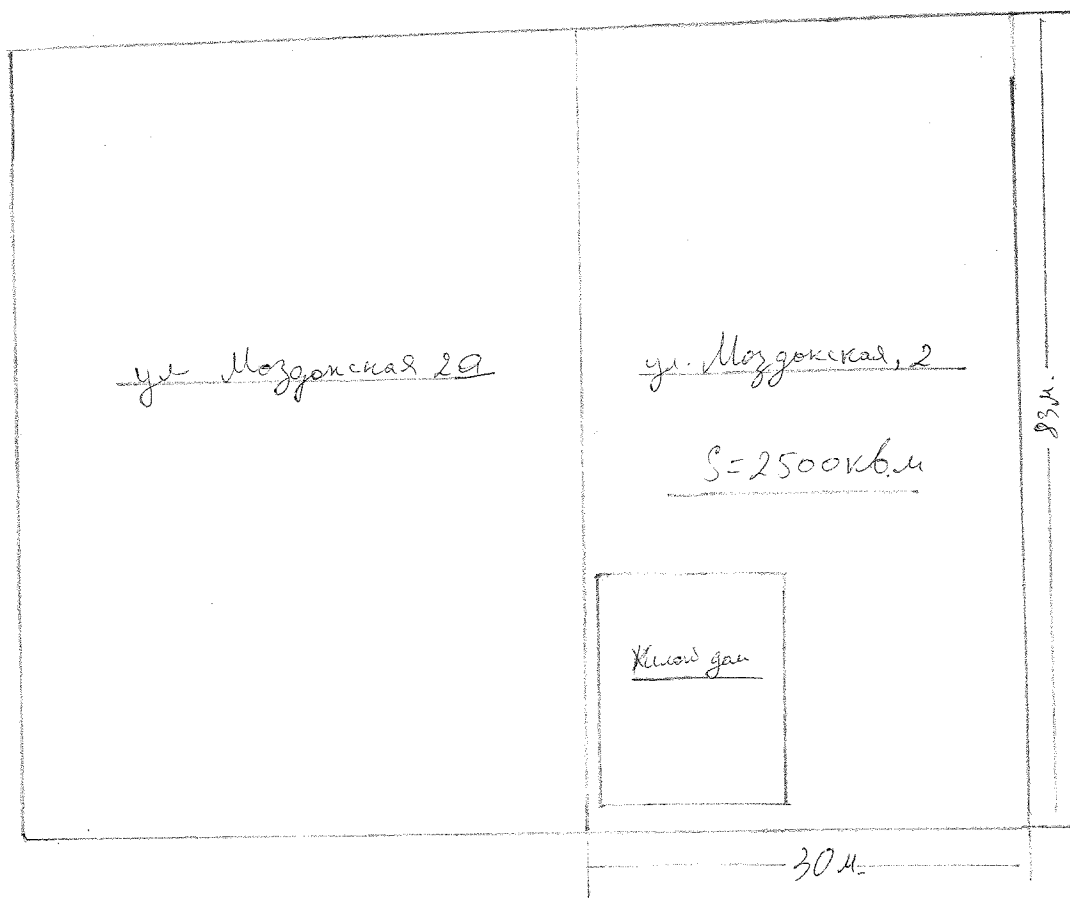
1. _____
(подпись)

2. _____ Арутюнов А.С.
(подпись)

Присутствующий

_____ Магомедов И.А.

СХЕМАТИЧЕСКИЙ ЧЕРТЕЖ ЗЕМЕЛЬНОГО УЧАСТКА



С.К. Курский район, п. Мирный, ул. Моздокская

Должностное лицо, уполномоченное на осуществление муниципального земельного контроля _____ Арутюнов А.С.



АДМИНИСТРАЦИЯ КУРСКОГО МУНИЦИПАЛЬНОГО РАЙОНА
СТАВРОПОЛЬСКОГО КРАЯ

МУНИЦИПАЛЬНЫЙ ЗЕМЕЛЬНЫЙ КОНТРОЛЬ

ФОТОТАБЛИЦА


Приложение к акту проверки соблюдения земельного законодательства

16.02.2018 г.

№ 1

Проверка в отношении: физическое лицо Магомедов Ибрагимгаджи Алиевич.

Адрес земельного участка: Ставропольский край, Курский район, поселок Мирный, улица Моздокская, дом 2.



Должностное лицо, уполномоченное на осуществление муниципального земельного контроля _____ Арутюнов А.С.



**АДМИНИСТРАЦИЯ КУРСКОГО МУНИЦИПАЛЬНОГО РАЙОНА
СТАВРОПОЛЬСКОГО КРАЯ**

МУНИЦИПАЛЬНЫЙ ЗЕМЕЛЬНЫЙ КОНТРОЛЬ

ФОТОТАБЛИЦА

Приложение к акту проверки соблюдения земельного законодательства

16.02.2018 г.

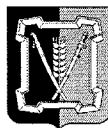
№ 2

Проверка в отношении: физическое лицо Магомедов Ибрагимгаджи Алиевич.

Адрес земельного участка: Ставропольский край, Курский район, поселок Мирный, улица Моздокская, дом 2.



Должностное лицо, уполномоченное на осуществление муниципального земельного контроля _____ Арутюнов А.С.



**АДМИНИСТРАЦИЯ КУРСКОГО МУНИЦИПАЛЬНОГО РАЙОНА
СТАВРОПОЛЬСКОГО КРАЯ**

МУНИЦИПАЛЬНЫЙ ЗЕМЕЛЬНЫЙ КОНТРОЛЬ

ФОТОТАБЛИЦА

Приложение к акту проверки соблюдения земельного законодательства

16.02.2018 г.

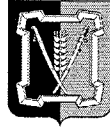
№ 3

Проверка в отношении: физическое лицо Магомедов Ибрагимгаджи Алиевич.

Адрес земельного участка: Ставропольский край, Курский район, поселок Мирный, улица Моздокская, дом 2.



Должностное лицо, уполномоченное на осуществление муниципального земельного контроля _____ Арутюнов А.С.



АДМИНИСТРАЦИЯ КУРСКОГО МУНИЦИПАЛЬНОГО РАЙОНА
СТАВРОПОЛЬСКОГО КРАЯ

МУНИЦИПАЛЬНЫЙ ЗЕМЕЛЬНЫЙ КОНТРОЛЬ

ФОТОТАБЛИЦА


Приложение к акту проверки соблюдения земельного законодательства

16.02.2018 г.

№ 4

Проверка в отношении: физическое лицо Магомедов Ибрагимгаджи Алиевич.

Адрес земельного участка: Ставропольский край, Курский район, поселок Мирный, улица Моздокская, дом 2.



Должностное лицо, уполномоченное на осуществление муниципального земельного контроля _____ Арутюнов А.С.